


# ITINERAIRE N°21 : BOUCLE AU DEPART DE MARNOZ

## CARACTERISTIQUES :

Difficultés : moyen  
( attention par temps humide  
dans les lacets)


11,5 km 

 3h30

Dénivellé : 220 m

 **Balisage**  
2-3-5 : jaune  
1-4-6 : blanc et rouge

Départ : Parking place  
de la mairie.

 **A voir sur place :**  
très beaux  
paysages

Carte IGN à consulter :  
N°3325 O Salins-les-Bains

1. (Suivre balisage rouge et blanc) Parking place de la mairie – Prendre la rue des écoles – Carrefour : à gauche – carrefour : tout droit.

2. (Suivre balisage jaune) Carrefour : tout droit. – petit chemin à gauche après le château d'eau, qui longe l'arrière des propriétés – carrefour : en face – carrefour : à gauche sur route goudronnée « lieu-dit : en chaudière »

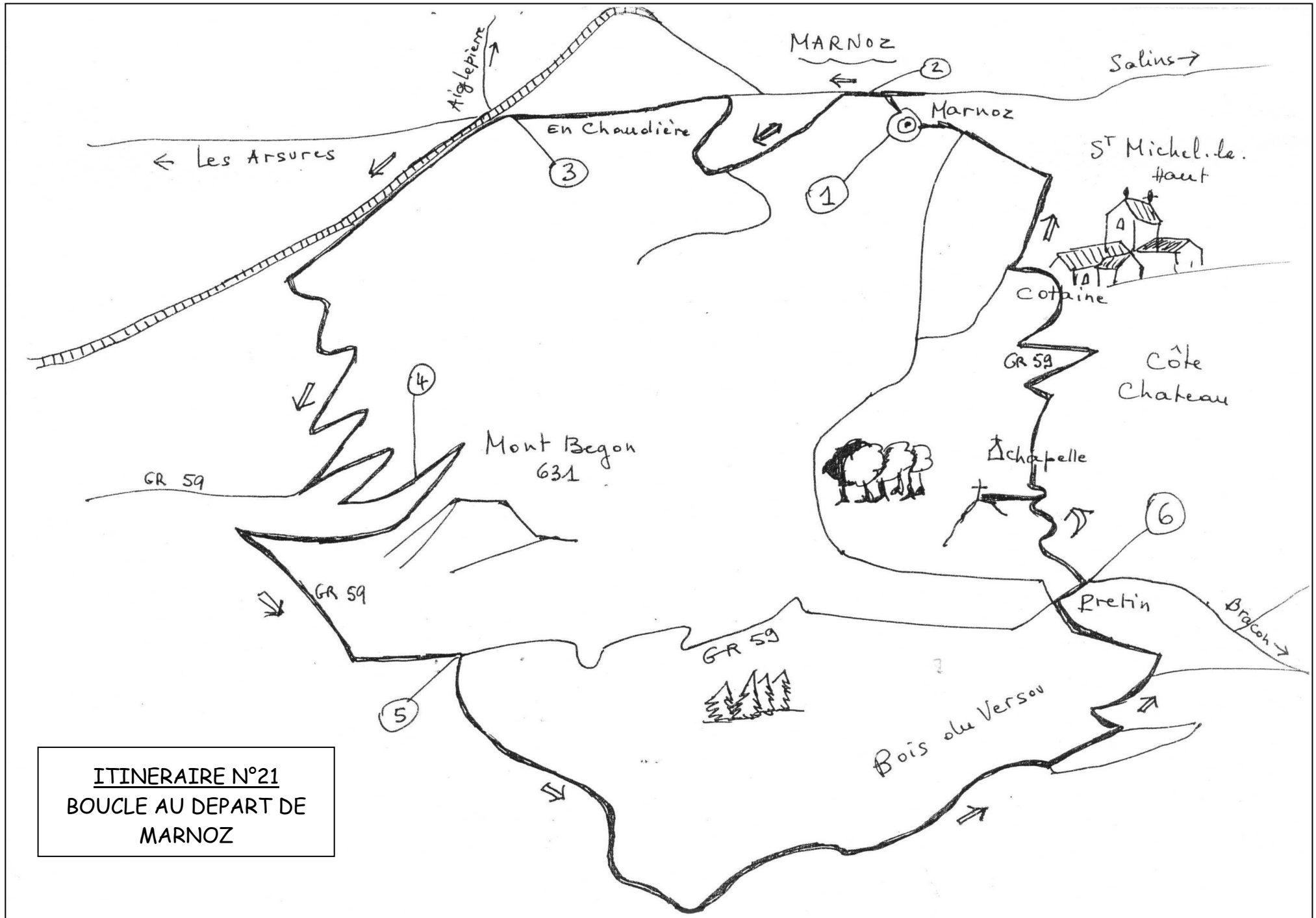
3. ( Suivre balisage jaune) Carrefour : à gauche avant le pont SNCF – Carrefour : tout droit, chemin empierré – Plusieurs lacets en montée.

4. ( Suivre balisage rouge et blanc) Carrefour : à gauche – Carrefour à trois chemins : à droite en montée – Sur le plateau, carrefour : à droite à côté de la borne – Chemin des bornes, si humide attention – Fin, carrefour : à gauche en oblique – Tout droit jusqu'au carrefour près d'un champ : sentier en oblique à gauche – Sortie du bois, à droite sur le chemin.

5. (Suivre balisage jaune ) Carrefour : à droite – Carrefour : à gauche – Entrée dans la forêt, toujours tout droit sur chemin empierré – Dans les champs, cabane de chasseurs à gauche, sentier à gauche de la maison, point de vue du « Versou » - Revenir sur le chemin et aller tout droit – Carrefour : tout droit – Carrefour : à gauche sur l'ancien chemin celtique à ornières – Carrefour : à droite – Carrefour : à gauche sur route goudronnée – Carrefour : à gauche sur chemin de terre – descente, arrivée Pretin place de la Mairie.

6. ( Suivre balisage blanc et rouge ) A droite D271 – Carrefour : chemin qui monte à gauche avant l'Eglise – 5 lacets en montée sur chemin empierré – sur le plateau. A gauche à 80m, point de vue de la croix de Pretin – revenir sur ses pas au carrefour : traverser le champ en face en longeant la haie par la droite – Carrefour de GR : en face direction Marnoz, Arc et Senans – 5 lacets, si humide attention à la descente – Tout droit en descente – 2 passages, bien refermer les clôtures – En bas, carrefour : à droite. On domine le ruisseau « la Vache » - Le chemin se transforme en rue, 1<sup>ère</sup> maison de Marnoz - Carrefour à gauche, traverser le ruisseau – Tout droit, arrivée à la mairie.

MAJ : 24/09/05



MARNOZ

Salins →

← Les Arsures

Aiglepierre →

En Chaudière

Marnoz

St Michel. le. Haut

Cotaine

Côte Château

Mont Begon 631

Chapelle

Pretin

Bragon →

Bois du Versou

ITINERAIRE N°21  
BOUCLE AU DEPART DE  
MARNOZ